

ОҢТҮСТІК ҚАЗАҚСТАН ОБЛЫСЫ
“СОЗАҚ ОРМАН ЖӘНЕ
ЖАНУАРЛАР ӘЛЕМІН
ҚОРҒАУ ЖӨНІНДЕГІ
МЕМЛЕКЕТТІК МЕКЕМЕСІ”
МЕМЛЕКЕТТІК МЕКЕМЕ



ГОСУДАРСТВЕННОЕ УЧРЕЖДЕНИЕ
“СУЗАКСКОЕ
ГОСУДАРСТВЕННОЕ
УЧРЕЖДЕНИЕ ПО ОХРАНЕ
ЛЕСОВ И ЖИВОТНОГО МИРА”
ЮЖНО-КАЗАХСТАНСКОЙ ОБЛАСТИ

161000, Шолықсорған ауылы, Қазыбек би көшесі, 11; тел./факс: 8(725-46) 4-13-31,
e-mail: Sozak_orman@bk.ru ММ коды 2543509. СТН 581300000344.
ЖСК KZ42070102KSN5801000, БИК ККМРКЗ2А. БИН 990540002910
Созақ ауданы қазыпашылық басқармасы

161000, село Шолықсорған, улица Казыбек би, 11; тел./факс: 8(725-46) 4-13-31,
e-mail: Sozak_orman@bk.ru код ГУ 2543509. РИН 581300000344.
ИНК KZ42070102KSN5801000, БИК ККМРКЗ2А. БИН 990540002910
Сузакское районное управление охранный

22.10.2015 № 471

Оңтүстік қазақстан облысының
табиғи ресурстар және
табиғатты пайдалануды реттеу
басқарма басшысының
орынбасары Н.Уразымбетовке

Сіздің 10.09.2015 жылғы № 06/3516 санды хатыңызға сәйкес:

Созақ орман және жануарлар әлемін қорғау жөніндегі мемлекеттік мекемесі «СП«ЮГХК»ЖШС уран өндірісі үшін орман қорының 2430,4 гектар жер учаскесін басқа мақсаттағы жерлер санатына ауыстыру туралы мемлекеттік орман қорының же учаскесін тандау туралы акті жасалынып , орман картасының (планшет) көшірмесін жолдаймын.

Қосымша: Мемлекет орман қорының жер учаскесі тандау туралы актісі-3 парақ
Орман картасы-1 парақ

Директор

А.Ж.Алпамышов

Мемлекеттік орман қорының жер учаскесін таңдау туралы акті

Қазақстан Республикасы Оңтүстік Қазақстан облысы Созақ ауданы

2015 жылғы Қыркүйек айының 28 күні.

Ереже (жарғы) негізінде әрекет ететін орман пайдалану инженері Жуматаев Алмасхан
(*лауазымы, тегі, аты, әкесінің аты*)

атынан «Созақ мемлекеттік ормандарды және жануарлар дүниесін қорғау жөніндегі мекемесі» Мемлекеттік мекемесінің мемлекеттік орман иесінің өкілі (*бұдан әрі – мемлекеттік орман иеленуші*) бір тараптан және

«БК «ОТХК» ЖШС-нің 25.09.2015 жылғы №199-м Бұйрығының негізінде әрекет ететін Бас директордың м.а. Есентугелов Т.А.

(*лауазымы, тегі, аты, әкесінің аты*)

(*мемлекеттік органның, жеке немесе заңды тұлғаның өкілі (қажеттісінің асты сызылсын)*) екінші тараптан төмендегілер туралы осы актіні жасады:

ОҚО Табиғи ресурстар және табиғат пайдалануды реттеу басқармасының № иск: 06/3516 от: 10.09.2015 жылғы хатына сәйкес «БК «ОТХК» ЖШС - ның уран өндіріс үшін орман қоры жерінің 2430,4 гектар жерді орман қоры жері санатынан орман шаруашылығын жүргізуге байланысты емес максаттар үшін басқа санаттағы жерге ауыстыру үшін сұралып отырған 2430,4 гектар жер учаскесіне барып анықтадық
(*жеке адамның тегі, аты, әкесінің аты немесе мемлекеттік органның немесе заңды тұлғаның атауы*)
келіп түскен өтінішке сәйкес көрсетілген учаскеге тұрған күйінде тексеру жүргізілді.

Тексеру кезінде келесілер анықталды:

1. Участке Сұралып отырған жер Созақ орман және жануарлар әлемін қорғау жөніндегі мемлекеттік мекемесінің «Созақ» орманшылығы «Ақжайқын» алқабы орман қоры жерінде 2430,4 гектар жерді құрайды Бұл жерлерге таксациялық сипаттама жасалынды.

Орманмен көмкерілген алқабы 2030 гектар, жайсыз жерлер (батпақтар және жайсыз жерлер) сортан жерлер 300,4 гектар, жазық жерлер 100 гектарды құрайды. Сұралып отырған жер 2006 жылы тұрақты пайдалануға аудан әкімі шешімі негізінде Созақ орман және жануарлар әлемін қорғау жөніндегі мемлекеттік мекемесіне берілген. Бұл алқаптарға орман орналастыру жұмыстары жүргізілмегендіктен айналым, орам, телмдерге бөлінбеген.

(*орман иеленушінің атауы*)

Созақ орманшылығының Ақжайқын алқабы орамында орналасқан.

2. Тексерілген учаскеде 2430,4 га алаң бар, соның ішінде:

- орман, орман көмкерген 2030 га,
- орман, орман көмкермеген 400,4 га,
- оның ішінде орман ағаштары 2030 га,
- алқаптар _____ га,
- шабындықтар _____ га,
- жайсыз жерлер (батпақтар және басқалар) 300,4 га,
- жайылымдар 100 га,
- жолдар _____ га,
- басқа жерлер га _____ га.

3. Орман көмкерген алқап келесілерден тұрады:

Алқап	Орам нөмірі	Бөлім	Учаске Алаңы	Құрамы	Жас сыныбы	Жуандығы	Сүрек қоры	
							кәделік	отын
1	2	3	4	5	6	7	8	9
Созақ орманшылығы	Ақжайқын алқабы		2030	СУЧ	10-25жас	2		2030м ³
				СУБ	25			сексеуіл
				ГЕ	20	2		100м ³ жыңғыл
Барлығы			2030					2130м ³

4. Тексерілген учаске өзеннің жиегі шекарасында орналасқан, оның орман қорынан бөлінуі жоларалықтарын жасамайды.

5. Мемлекеттік орман қорының санаты Топырақ қорғау/ құм көшкінінен сақтау.

6. Учаскенің орман шаруашылығы ерекшеліктері _____

7. Учаске мәлімделген мақсаттарға жарамды (жарамсыз), мынадай геологиялық-жер сипаттамасы бар: жарамды, сұр-қоңыр топырақ, жоғары корбонаттылығымен, органикалық заттарының аса кедейлігімен, үстіңгі қабатының мол сілтілігімен ерекшеленеді.

8. Бұдан бұрын орман қоры жерлерінен орман шаруашылығын жүргізумен байланысты емес мақсаттар үшін басқа санаттардағы жерлерге ауыстырылған жер учаскелерінің болуы және орналасуы: «Созақ» орманшылығы «Ақжайқын» алқабында сұралып отырған 2430,4гектар жердің ішінен «Бетпақ Дала БК» ЖШС 18,3 гектар жерді заңсыз пайдаланғаны үшін «Бетпақ Дала БК» ЖШС-не 25.04.2014 жылғы хатта толтырылып әкімшілік айыппұл салынған. Келтірілген залал мен айыппұл толығымен өндірілген.

(орам №, орманшылық, беру мақсаттары және учаскелер берілген ұйымның атауы көрсетілсін)

9. Тапсыруға жоспарланған жер учаскелерін пайдалану мақсаттары: Кен орны учаскесінде құнды пайдалы қазбаларды (табиғи уран) табуға байланысты, пайдалану мақсаты табиғи уранды өндіру болып табылады. Орман қорынан есептен шығару арқылы орман қорының өзге жерлері санатына аудару бұрын белгіленген мақсатына сәйкес пайдалану мүмкінсіздігіне байланысты туындады.

10. Әкімшілік ауданның ормандануы 2

11. Сұралып отырған алқапты беру шарттары:

а) беру мерзімі: ұзақ мерзімге 08.07.2029 жылға дейін ;

б) рұқсат етілетін тазарту және жерді томарлардан тегістеу мөлшері 2030 текше метір сексеуіл ағашы 100м³ жыңғыл бұталар

в) учаскені алушының міндеттемесі:

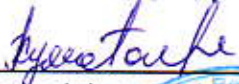
Шекаралас орман қоры жерінде өрт қауіпсіздігі ережелерін және ҚР Орман кодексінің

талаптарын орындау


12. Актіні жасау кезінде мынадай, оның ішінде сұралып отырған учаскені беру мүмкіндігі немесе оны беру мүмкін еместігі туралы ескертпелер мен ұсыныстар жасалды: жок

Қолдары:

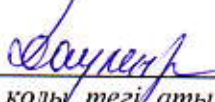
«Созақ мемлекеттік ормандарды және жануарлар дүниесін қорғау жөніндегі мекемесі»

Мемлекеттік мекемесі: Орман пайдалану инженері  А.Жұматаев
(лауазымы, қолы, тегі, аты, әкесінің аты)

Өтініш беруші: «БК «ОТХК» ЖШС
Бас директордың м.а.

 Т.А. Есентугелов
(лауазымы, қолы, тегі, аты, әкесінің аты)


Мемлекеттік орман шаруашылығы ұйымының басшысы


 А.Ж. Алпамышов
(лауазымы, қолы, тегі, аты, әкесінің аты)



Оңтүстік Қазақстан облысының табиғи ресурстар және табиғатты пайдалануды реттеу басқармасы
Созақ орман және жануарлар әлемін қорғау жөніндегі мемлекеттік мекемесі
Орманшылық «Созақ» орам № «Ақжайқын» алқабы телім№

Сұралып отырған жердің сызбасы

Ауданы 2430,4 га



□ - Сұралып отырған жердің сызбасы

Сізмен бірге Қазақстан Орман Пайдалану Институты А. Құраманғалиевтің